

Schulwegplan Stadt Neckarbischofsheim

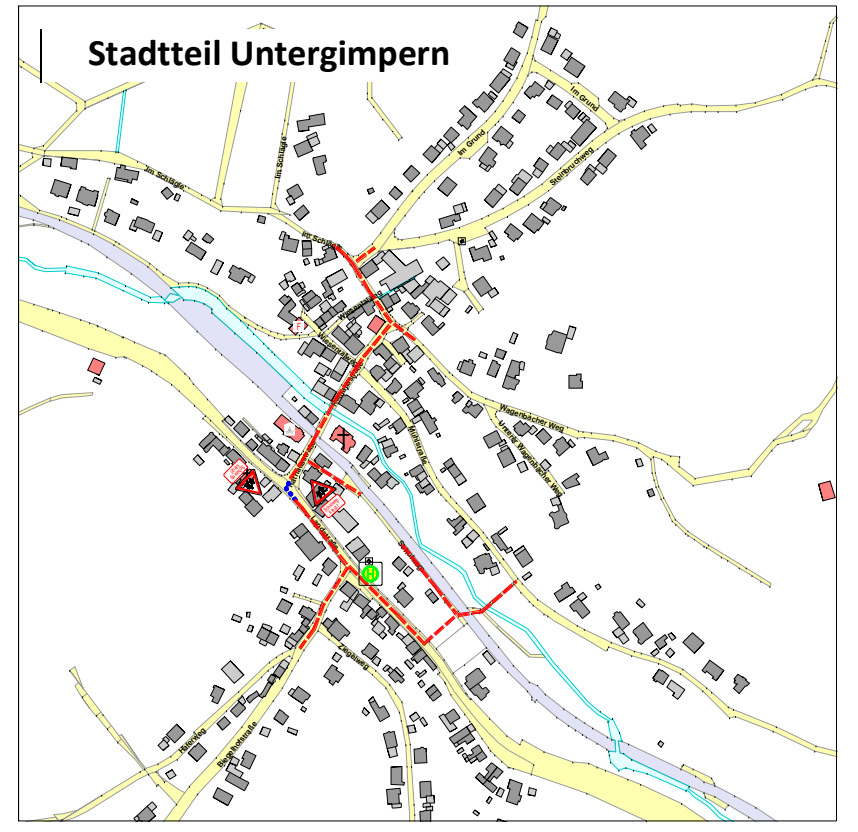
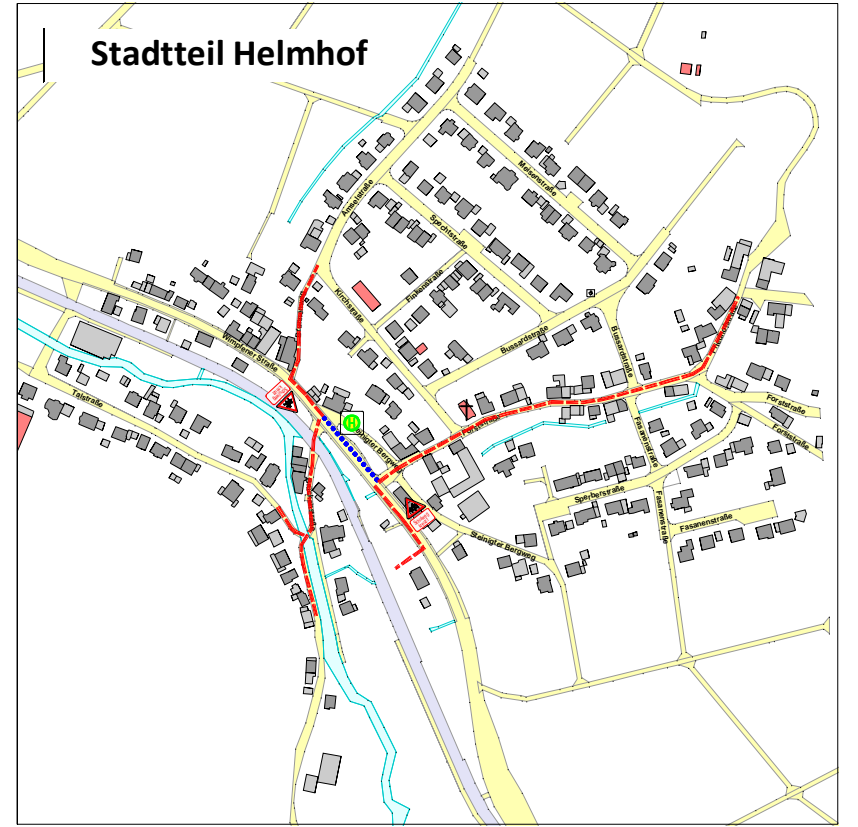
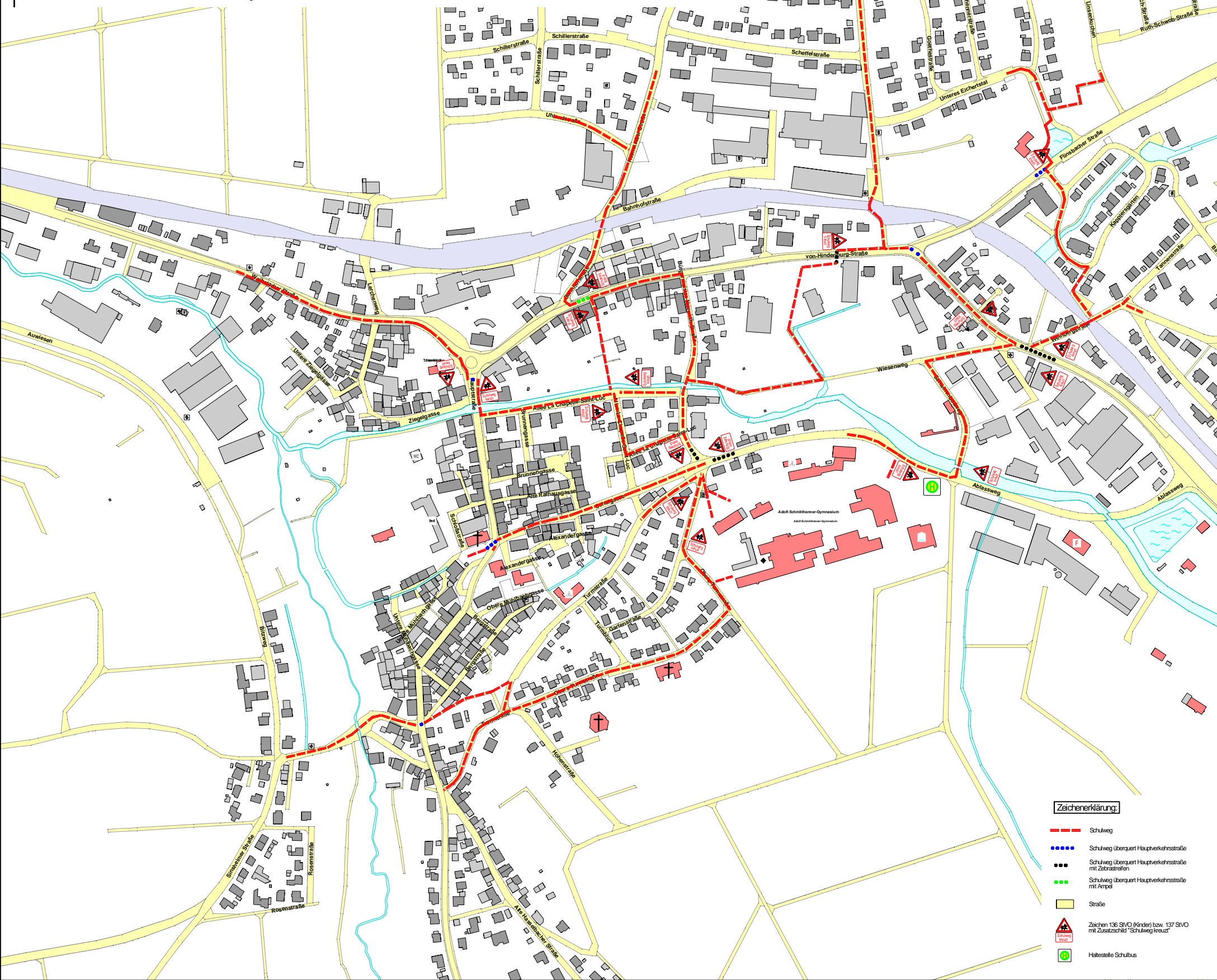
Wo vorhanden bitte Gehweg, Zebrastreifen und Ampel benutzen.

Vorsicht beim Überqueren der Fahrbahn!



Vermessungsbüro · Geo-Informationszentrum
Schwing & Dr. Neureither
 Öffentlich bestellte Vermessungsingenieure

Schmelzweg 4
 74821 Mosbach
 06261 / 92 23 0
 www.GISzentrum.de



Zachenerklärung

- Schulweg
- Schulweg überquert Hauptverkehrsstraße
- Schulweg überquert Hauptverkehrsstraße mit Zebrastreifen
- Schulweg überquert Hauptverkehrsstraße mit Ampel
- Straße
- Zeichen 136 SVO (Kinder) bzw. 137 SVO mit Zusatzschild "Schulwegkreuz"
- Haltestelle Schulbus